CERTIFICAT D'HOMOLOGATION
PISTE NATIONALE

L'homologation de(s) la (les) piste(s) suivante(s) est confirmée : **oui**

LIEU OU STATION : Rouge Gazon

Discipline	SLALOM			
Piste pour :	H. ☒ D.☒	H. ☐ D.☐	H. ☐ D.☐	H. ☐ D.☐
Nom de la piste	la FAMILIALE			
Catégorie	U10àU16			
Altitude départ (m) :	1235			
Altitude arrivée (m) :	1040			
Dénivelé (m) :	95			
Longueur (m) :	455			
Sous le N° d'homologation	3193/03/15			

Piste(s) enregistrée(s) par la Fédération Française de Ski conformément aux prescriptions du RFCS.

Inspecteur :Guth Brice

Date d'expiration :
03/25

Fait le : 01 mars 2015

Le Responsable National
des Homologations de Pistes Alpines.

Fédération Française de Ski
50, rue des Marquisats - B.P. 2451
74011 ANNECY CEDEX
Tél. 04.50.51.40.34 - Fax 04.50.51.75.90

Le Président de la FFS.

FEDERATION FRANCAISE DE SKI
Rapport d'inspection : Pistes Alpines Nationales

JLC/MF – Novembre 2014

Rapport d'inspection : ☒ **Homologation** . ☐ **Ré homologation**

1. Comité : **MV**..... Lieu : **Rouge Gazon**..... Nom de la piste: **la "Familiale"** .....
2. Adresse à contacter : **Fabrice Mangel Ski Club Saint Maurice sur Moselle 14 B rue des Charbonnniers Saint Maurice sur Moselle**.....
Tél. **03.29.25.25.00**: .: GSM : **06 80 0132 26** .. Email : **fabrice.mangel@free.fr** .....

3. Déjà inspecté par : ..... :.....

Ancien N° d'homologation				

4.

Piste pour :	H. ☒ D.☒	H. ☐ D.☐	H. ☐ D.☒	H. ☐ D.☐
Discipline →	**SL**			
Catégorie →	**U10-U12-U14**			
Altitude départ (m) :	**1235**			
Altitude arrivée (m) :	**1040**			
Dénivelé (m) :	**95**			
Longueur (m) :	**455**			
Pente moyenne % :	**21**			
Pente maximum %:	**27**			
Pente minimum % :	**14**			
Orientation de la piste :	**N/E - N/O**			

5. Branchement d'eau : **NON**

6. Neige de culture : **NON**

7. Cette piste est-elle déjà en bon état ? **OUI**

8. Taxe payée le : **décembre 2014**.....
Montant du chèque : **30€**.....

9. Les besoins d'amélioration avant homologation : .....

RAS

10 : Travaux achevés **OUI**

11. Mesure de protection et de sécurité qui sont nécessaires :. .....

La piste sera fermée. En fonction du tracé, protections type matelas et filets B à prévoir sur la partie haute à gauche en descenadant (léger dévers), ainsi que sur la partie basse des 2 côtés de la piste selon traçage. Aménagement d'une raquette d'arrivée.

Important ! Le jury peut demander toutes protections supplémentaires

12. Possibilités d'évacuation en cas d'accident : .....

Evacuation blessés via moto neige ou traineau jusqua'au poste de secour au front de neige (200m).
DZ au front de neige.

13. Possibilités de liaison départ -arrivée (téléphone et câble de chronométrage) :

Ondes : **OUI** / Câbles : **BIPAIR** / Radios : **OUI**

14 . Remontées mécaniques Précisez : Capacité horaire/personnes : **800**

2 TK x 400 p/h = 800 p/h

15. Etaient présent à l'inspection (Nom/Prénom/Fonction) : .....

Fabrice Mangel, président du ski club Saint Maurice sur Moselle

16. Observations générales : .....

En cas d'enneiegement naturel favorable, piste de repli intéressante pour des épreuves de type SL jeunes lorsque la piste principale ne permet pas l'organisataion d'une compétition (ouverture aux touristes, manque de neige, etc.).

17. Conclusions :.....

Piste répondant favorablement aux critères d'homologation FFS.

18. Les dossiers sont-ils complets ? **OUI**

- Homologation – Ré-homologation : Documents techniques :

* Photo ☒ * Croquis ☒ * Profil ☒ * Descriptif ☒ * Plan de situation ☒

Autres documents ☐… .....

Lieu et date : **21/02:2015** *L'inspecteur Régional :* **Brice GUTH**

Signature :

Brice GUTH

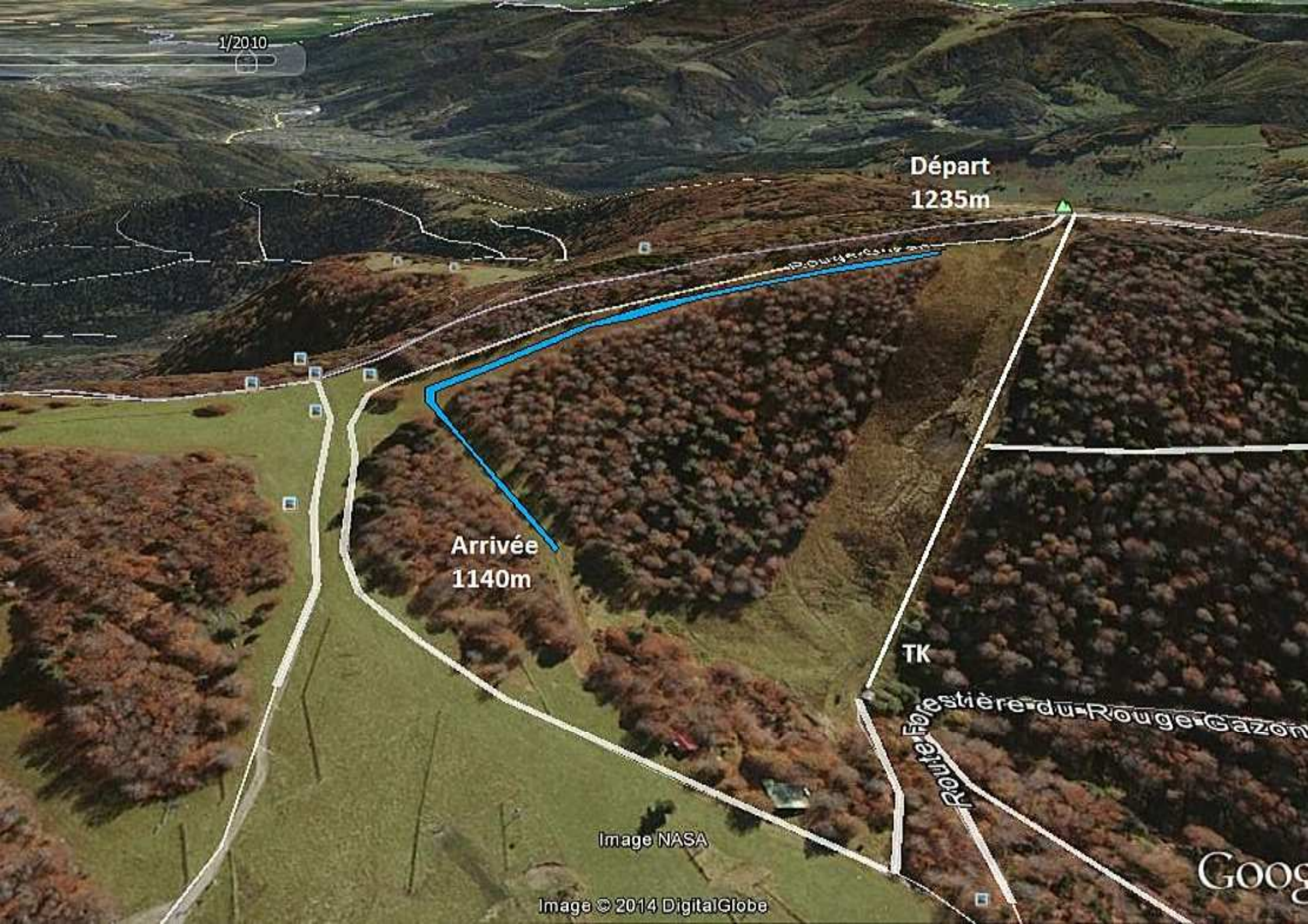
Départ
1235m
Arrivée
1140m
TK
Route Forestière du Rouge Gazon
Image NASA
Image © 2014 DigitalGlobe

FÉDÉRATION FRANÇAISE DE SKI
COMITÉ RÉGIONAL DU MASSIF DES VOSGES
16 rue des Prés - 68700 CERNAY - Tél. 03 89 43 25 50 - Fax 03 89 32 14 32
E-mail : crmvsiege@aol.com - Site Internet : www.skivosges.net
Comité Régional du Massif des Vosges

HOMOLOGATION FFS

SL

Piste : *Familiale*

Station : Rouge Gazon

DESCRIPTIF

Orientation : nord/est – nord/ouest

Dénivelées

- Slalom :
  - Altitude départ : 1235 m
  - Altitude arrivée : 1140 m
  - Dénivelée : 95 m
  - Longueur : 455 m

Situation géographique de la piste
Située en Lorraine, sur le flan nord / ouest du Ballon d'Alsace, le site du Rouge Gazon est le point haut du secteur, uniquement desservi par la route en provenance de Saint Maurice sur Moselle. Le site est très boisé et typique des stations de ski du Massif des Vosges.

Description du terrain traversée par la piste
La piste présente un profil doux et vallonné, formant un coude à 90° sur sa gauche aux 2/3 de sa longueur. La partie haute est relativement plane et déverse légèrement sur sa gauche, l'arrivée se fait en pente moyenne.

Enneigement habituel
La piste est bien abritée du vent grâce à la forêt qui l'entoure et profite donc d'un enneigement naturel très intéressant. De même, l'exposition au soleil est très faible de par son orientation et sa couverture en forêt.

Effets du vent
Bien que située sur les crêtes vosgiennes, la piste est très isolée du vent du fait de son tracé en pleine forêt.

Possibilité d'arrosage
Non

Possibilité d'accès

- Départ :
  - A ski depuis les TK
  - A motoneige
- Arrivée :
  - A ski ou motoneige depuis le front de neige (200m)

Débit des remontées mécaniques

- 2 TK x 400 p/h = 800 p/h

Mesures de sécurité et de protection

La piste sera fermée. Protections type filets B à prévoir en bordure de forêt selon tracé, notemment si l'enneigement impose de tracer en bord de piste. Ceci est valable sur la bord gauche de la partie haute de la piste (déver), ainsi que sur les 2 bordures de piste sur sa partie basse. Aménagement d'une raquette d'arrivée

Possibilités de liaison départ / arrivée

- Communication radio pour la coordination des épreuves
- Ligne de chronométrage :
  - câbles souterrains : 8 paires

Possibilités d'abris

- Au front de neige (200m) : refuge et restaurant

Hôpitaux les plus proches

- Hôpital local de Bussang : 15 km

Massif des Vosges
Station du Rouge Gazon
Piste la « Familiale »

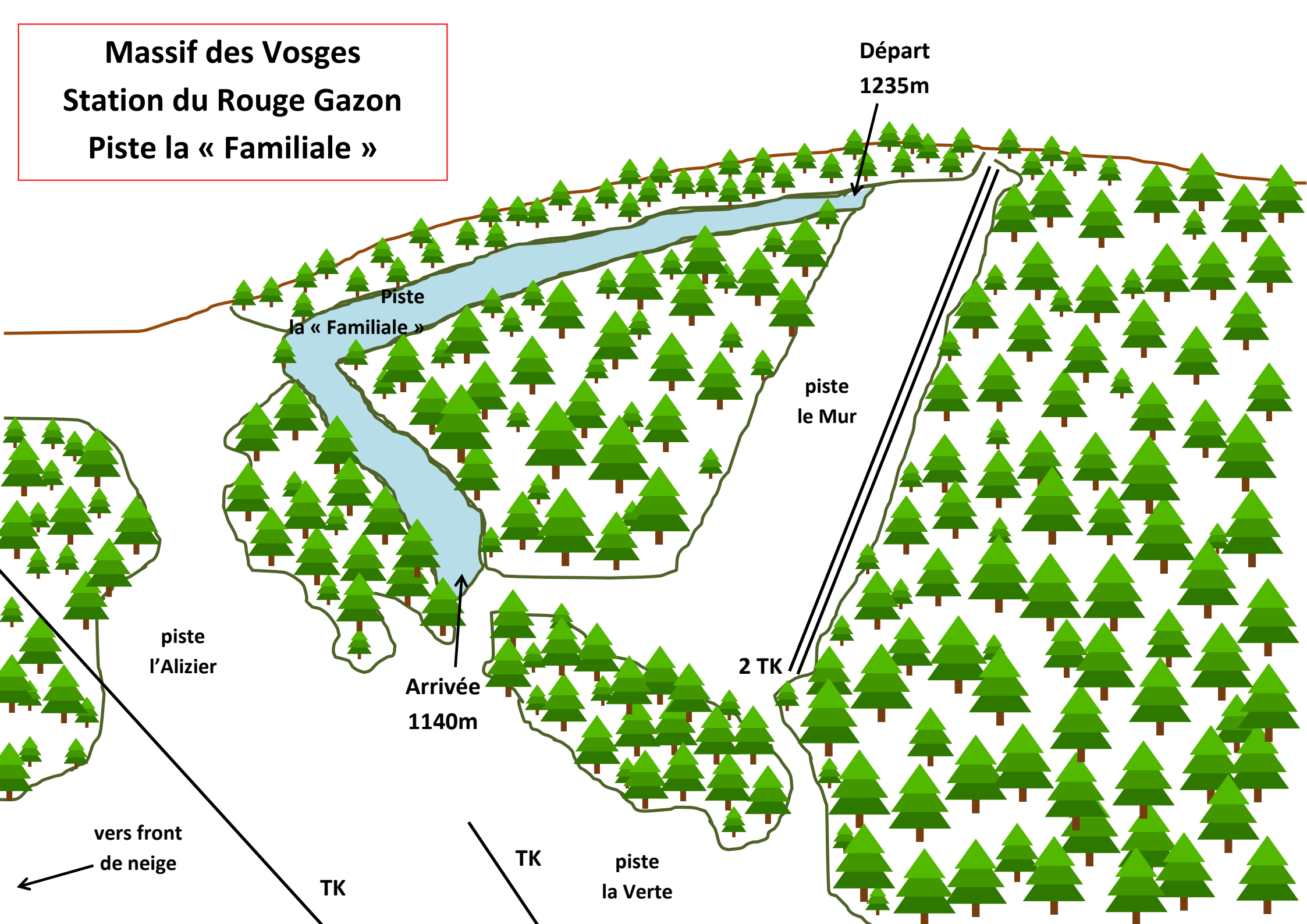

Piste la "Familiale"
Poste de secours
Chaume du
Rouge Gazon
Tête
des Perches
865
Torraches
1097
1222
1189
Col des
1071
Bne
1252
Lac des
ou Ste

Massif des Vosges **station du Rouge Gazon** **piste la "Familiale"**

caractéristiques de la piste	
altitude départ	1235 m
altitude arrivée	1140 m
dénivelée	95 m
distance au sol	455 m
pente moyenne	21%
pente max	27%
pente mini	14%

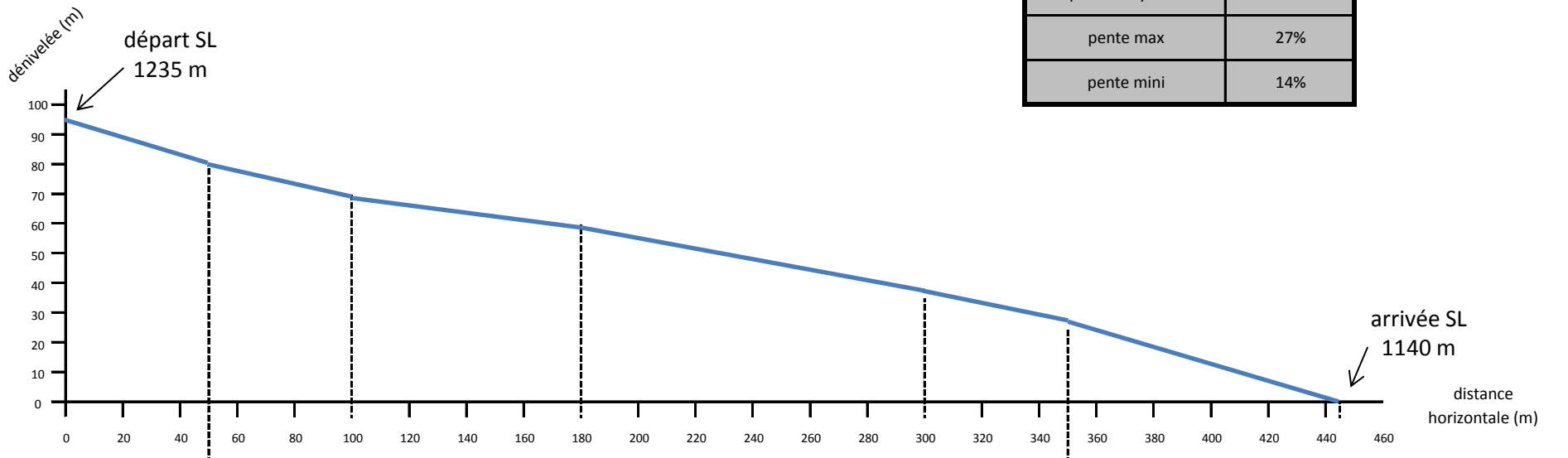

50	55	80	120	50	100	distance au sol (m)
50	105	185	305	355	455	DS cumulée (m)
27	21	14	18	19	27	pente (%)
14	12	11	22	10	27	dénivelée (m)
14	26	37	58	68	95	dénivelée cumulée (m)
35	30	30	30	50	35	largeur (m)