CERTIFICAT D'HOMOLOGATION PISTE NATIONALE

L'homologation de(s) la (les) piste(s) suivante(s) est confirmée : **oui**

LIEU OU STATION : **Ballon d'Alsace**

Discipline	SLALOM	PARALLELE		
Piste pour :	H. ☒ D.☒	H. ☒ D.☒	H. ☐ D.☐	H. ☐ D.☐
Nom de la piste	LA GRANDE GENTIANE			
Catégorie	U10	Toutes categ.		
Altitude départ (m) :	1098	1090		
Altitude arrivée (m) :	1032	1035		
Dénivelé (m) :	66	55		
Longueur (m) :	400	300		
Sous le N° d'homologation	4465/02/24	4466/02/24		
Code FFS	*2358*	*2359*		
Ancien nom de la piste				

Piste(s) enregistrée(s) par la Fédération Française de Ski conformément aux prescriptions du RFCS.

Inspecteur :Brice Guth

Date d'expiration (1) :
07/34

Fait le :9 fevrier 2024

Le Responsable National
des Homologations de Pistes Alpines.

Fédération Française de Ski
50, rue des Marquisats - B.P. 2451
74011 ANNECY CEDEX
Tél. 04.50.51.40.34 - Fax 04.50.51.75.90

Le Président de la FFS.

(1) : La date d'expiration peut être remise en cause si la piste a subi des modifications naturelles ou artificielles ou que les règlements et les caractéristiques techniques n'ont pas été modifiés.(Voir article 11.3.8 – Homologation des pistes)

FEDERATION FRANCAISE DE SKI
Rapport d'inspection : Pistes Alpines Nationales

JLC/MF – Novembre 2014

Rapport d'inspection : ☒ **Homologation** . ☐ **Ré homologation**

1. Comité : **MV**..... Lieu : **Ballon d'Alsace**..... Nom de la piste: **la Grande Gentiane**.....
2. Adresse à contacter : **Comité départemental de ski Territoire de Belfort, 33 rue du Magasin - 90 000 Belfort**
.....
Tél. **06 88 56 59 57**: ..... : GSM : .....
Email : **jclep@orange.fr** .....

3. Déjà inspecté par : ..... :.....

Ancien N° d'homologation				

4.

Piste pour :	H. ☒ D.☒	H. ☒ D.☒	H. ☐ D.☐	H. ☐ D.☐
Discipline →	SL	P		
Catégorie →	U10	Toutes categ.		
Altitude départ (m) :	1098	1090		
Altitude arrivée (m) :	1032	1035		
Dénivelé (m) :	66	55		
Longueur (m) :	400	300		
Pente moyenne % :	17	18		
Pente maximum %:	24	24		
Pente minimum % :	10	10		
Orientation de la piste :	N	N		

5. Branchement d'eau : **OUI**

6. Neige de culture : **OUI**

7. Cette piste est-elle déjà en bon état ? **OUI**

8. Taxe payée le : .....

Montant du chèque : **30€**.....

9. Les besoins d'amélioration avant homologation : .....

RAS

10 : Travaux achevés **OUI**

11. Mesure de protection et de sécurité qui sont nécessaires :. .....

La piste sera fermée au public.

Des filets B seront placés devant chaque obstacle ; à savoir tous les enneigeurs et les bosquets d'arbres de part et d'autre de la piste.
En cas de //, le départ sera placé légrèement plus bas (à gauche du premier arbre sur le flan droit ; alt. 1090m) afin d'éviter la partie sommitale plus étroite et d'avoir une piste plus dans l'axe.
Des filets B seront placés sur le flan gauche sur toute la dernière partie en forêt.
Des filets B seront placés et doublés devant le dernier bosquet d'arbres sur le flan droit, au niveau de l'arrivée SL.
Une arrivée // sera placée légèrement au desssus (alt. 1035m) afin d'avoir une aire plus large et dans l'axe de la piste.
L'aire darrivée fera à minima 40m de long, matérialisée par des filets B. Il conviendra de laisser un passgae suffisant pour la clientèle derrière l'aire d'arrivée, sur la piste verte de de retour du front de neige qui amène au départ du TK.

Il s'agit de mesures de protection minimales qui seront complétées par le jury.

Important ! Le jury peut demander toutes protections supplémentaires

12. Possibilités d'évacuation en cas d'accident : .....

- service des pistes à 200m (dameuse, motoneige, barquette)
- DZ hélicoptère au sommet de la piste, au Biazot ou au front de neige (200m)
- parking principal pour accès des secours à 300m

13. Possibilités de liaison départ -arrivée (téléphone et câble de chronométrage) :

Ondes : **OUI** / Câbles : **NON** / Radios : **OUI**

14 . Remontées mécaniques Précisez : Capacité horaire/personnes : **820**

TK de la Grande Gentiane :
- durée de montée : 2 min 24 s

15. Etaient présent à l'inspection (Nom/Prénom/Fonction) : ……

visite le 28/02/2024

Bruno De Fiorido : chef d'exploitation
Thibaut Humbertclaude : responsable des pistes

16. Observations générales : ……

Il s'agit d'une piste courte et peu pentue parfaitement adaptée à l'accuil de compétitions pour les plus jeunes, de type "micro coupe".

17. Conclusions :.....

avis favorable pour homologation FFS :
- SL jusqu'à U10
- // toutes catégories

18. Les dossiers sont-ils complets ? **OUI**

- Homologation – Ré-homologation : Documents techniques :

* Photo ☒ * Croquis ☒ * Profil ☒ * Descriptif ☒ * Plan de situation ☒

Autres documents ☐… ……

Lieu et date : **05/02/2024** *L'inspecteur Régional :* **Brice GUTH**
Signature :

Brice GUTH

DEMANDE : ☐ d'homologation ☐ de ré-homologation **pour une inspection** :
☐ **NATIONALE et/ou** ☐ **INTERNATIONALE d'une piste ALPINE.**

03/2019

CE DOCUMENT EST A COMPLETER ET A ADRESSER à L'INSPECTEUR NATIONAL FIS POUR UNE HOMOLOGATION Internationale ET AU RESPONSABLE REGIONAL POUR UNE HOMOLOGATION Régionale ACCOMPAGNE DES 4 PIECES DEMANDEES (11.3.2).
A la réception du dossier l'inspecteur vous contactera afin de fixer une date pour l'inspection de la piste.

Comité : **MV**	Club : **Comité départemental de ski Territoire de Belfort**	
Lieu : **Ballon d'Alsace**	Nom de la piste : **la Grande Gentiane**	
Nom et adresse du demandeur : **Jean Claude L'Epingle, Comité départemental de ski Territoire de Belfort** **33 rue du Magasin - 90 000 Belfort**		
Tél. **06 88 56 59 57**:	GSM :	Email : **jclep@orange.fr**

Ré-homologation : La piste a déjà été inspectée par : .....:
(Veuillez indiquer ci-après le numéro d'homologation de chacune des pistes concernées)

Ancien(s) N° d'homologation				

1 - DESCRIPTIF DE LA PISTE

Piste pour :	H. ☒ D.☒	H. ☒ D.☒	H. ☐ D.☐	H. ☐ D.☐
Discipline →	**SL**	**P**		
Catégorie →	**U10**	**Toutes categ.**		
Altitude départ (m) :	**1098**	**1090**		
Altitude arrivée (m) :	**1032**	**1035**		
Dénivelé (m) :	**66**	**55**		
Longueur (m) :	**400**	**300**		
Pente moyenne % :	**17**	**18**		
Pente maximum %:	**24**	**24**		
Pente minimum % :	**10**	**10**		
Orientation de la piste :	**N**	**N**		

☞ **Situation géographique, descriptif du terrain** :(Précisez)

Le Ballon d'Alsace est la station de ski située le plus au sud du Massif des Vosges ; c'est est un important carrefour entre les départements du Haut Rhin, des Vosges et du Territoire de Belfort.
La piste est située à l'extrême sud du domaine dans une zone débutante. Le profil est très doux, la pente n'excéde pas les 25%. Exposée plein nord, la piste est partiellement entourée de forêts ce qui l'abrite relativement bien du soleil et du vent. Elle possède un bon enneigement de culture.

☞ **Enneigement habituel :**

Branchement d'eau : **OUI** **Neige de culture** : **OUI**

(Précisez) : **Enneigement naturel dépendant des saisons.**

☞ **Effets du vent** : (Précisez) :

Bien que située sur les crêtes, la piste est partiellment entourée de forêts ce qui l'abrite relativement bien du vent.

☞ **Dispositif de sécurité et de protection** :

(L'indication de l'emplacement des filets de sécurité, l'indication de l'emplacement des haut-parleurs sur la piste, l'indication des possibilités de passage en bordure de piste pour les services techniques, techniciens, etc.)

Précisez : **Tous les enneigeurs possèdent des matelas de sécurité. Des filets B sont placés devant les obstacles (enneigeurs et arbres)**

☞ **Description des aires de départ et d'arrivée :**:

(une description des aires de départ et d'arrivée; cette description doit contenir, en plus de la structure du terrain et de la situation géographique, essentiellement concernant l'aire d'arrivée, des renseignements sur les emplacements réservés aux journalistes, aux commentateurs de radio et de télévision, ainsi qu'au public Le nombre de lignes existantes, la nature de l'installation : câble souterrain, câble aérien définitif, câble aérien provisoire, section des câbles, nombre de dérivations sur la piste de compétition, liaison aire d'arrivée - secrétariat de course, liaison aire d'arrivée - centre de presse, indication du nombre de postes radios disponibles, indication sur la liaison départ/arrivée)

Précisez : **L'aire de départ // se situera juste sous l'arrivée du TK. Un espace dédié aux concurrents sera matérialisé ainsi qu'un passage destiné à dévier la clientèle. Le départ // se fera plus bas, au niveau du premier arbre isolé sur le flan droit. Il sera prévu une aire de départ à cet effet pour dévier la clentèle.**
L'aire d'arrivée est faite en pente douce, faisant un léger virage sur la gauche. Elle sera placée entre les 2 bosquets d'arbre situés au dessus du départ du TK. Un accès sera laissé sur la piste verte qui provient du front de neige et déssert ce même TK.
L'aire d'arrivée // sera placée 40m plus haut afin de rester dans l'axe de la piste et avoir une aire suffisament large.

- **Possibilités d'abri au départ** : (Précisez) :

néant

- **Description des locaux réservés aux concurrents au départ et à l'arrivée** :

Précisez : **Pas de cabane de départ et d'arrivée. Un restaurant et une salle hors sacs sont accessibles près du front de neige à 100m de la piste.**

- **Possibilités de liaison départ -arrivée (téléphone et câble de chronométrage)** :

(Description des moyens techniques de télécommunications. Le nombre de lignes existantes, la nature de l'installation – Câble souterrain – Câbles aérien définitif – provisoire – Section des câbles- Indication du nombre de postes radios disponibles)

Ondes : **OUI** / Câbles : **NON** / Radios : **OUI**

Précisez :
- réseau téléphone accessible
- communcation radio pour le jury, en liaison avec le service des pistes

☞ **Possibilités d'accès** (une description des possibilités de transport vers les aires de départ et d'arrivée, en outre les possibilités de remontées mécaniques),
(Précisez) : **Accès au départ depuis le TK de la petite ou de la grande Gentiane. Accès très pratique et rapide depsuis le front de neige.**

- **Remontées mécaniques (Capacité horaire/personnes)** : (Précisez) :

TK de la Grande Gentiane :
- débit : 820 s/h
- durée de montée : 2 min 24 s

☞ **Possibilités d'évacuation en cas d'accident, plan de secours :**

Précisez :
- Service des pistes (ski / barquette, motoneige, dameuse)
- poste de secours au front de neige (100m de la piste)
- accès ambulance jusqu'au front de neige (100m de la piste)
- DZ hélicoptère à côté de la piste (80m)

- **Disposez-vous d'aires d'atterrissage pour hélicoptère** : **OUI**
- **Dispositif hospitalier** : (La distance en kilomètres jusqu'à l'hôpital le plus proche)

(Précisez) : **- hopital de Belfort : 41 km**

Date de la demande : **05/02/2024**

Nom du demandeur: **Comité départemental de ski Territoire de Belfort**	
GSM : **06 88 56 59 57**	Email : **jclep@orange.fr**

Homologation 2024
Massif des Vosges
Station : le Ballon d'Alsace
Piste : la Grande Gentiane

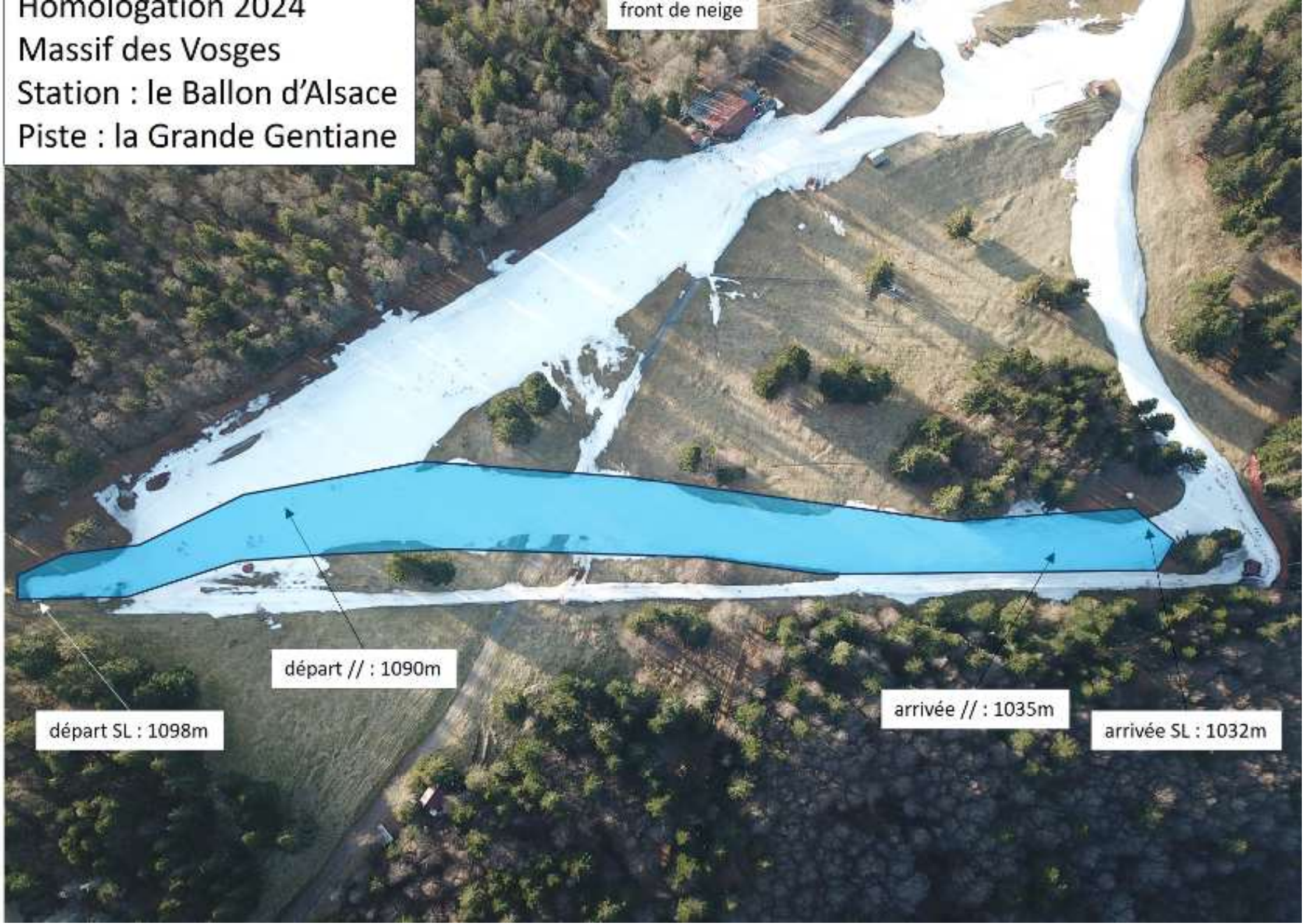

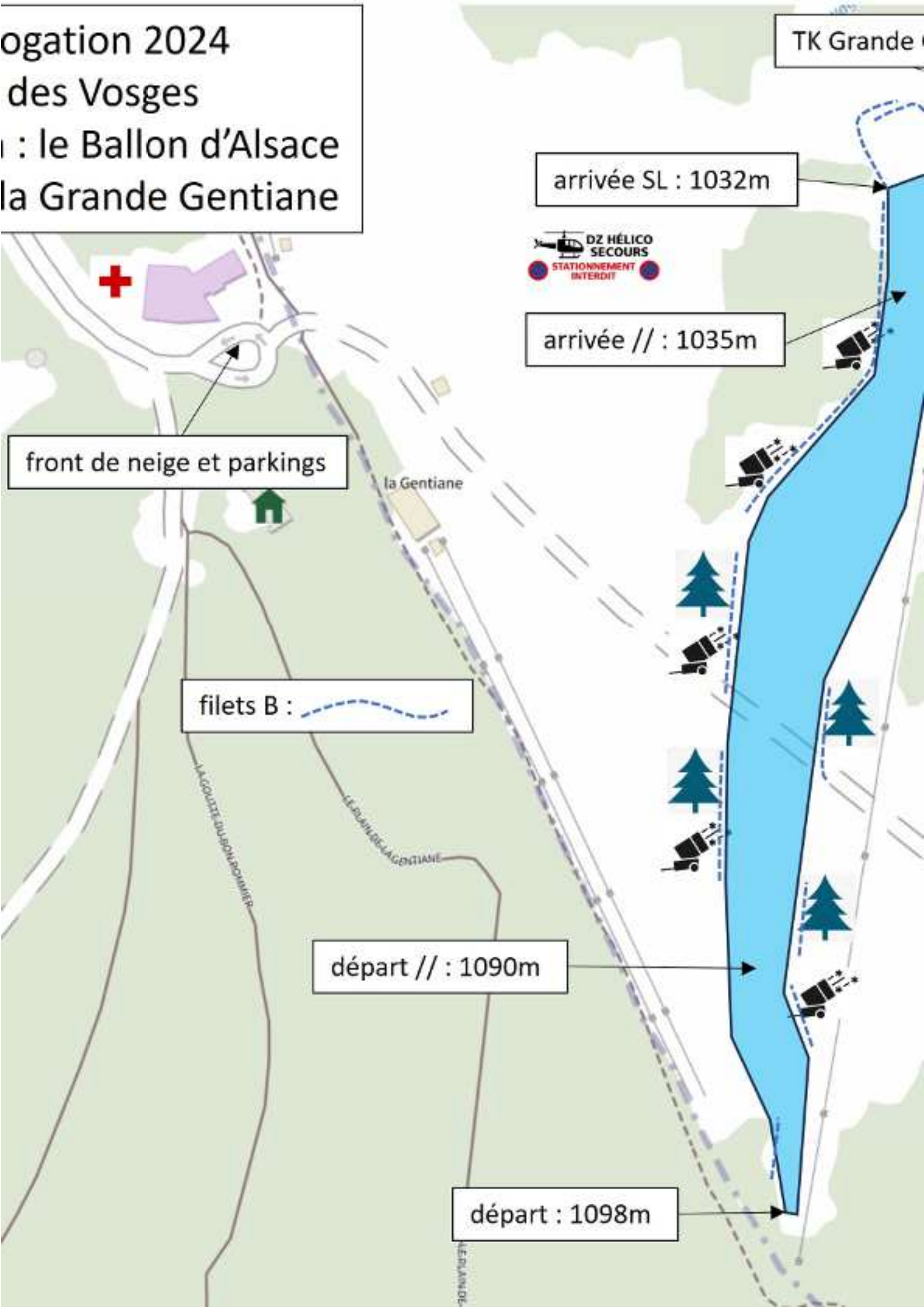
ogation 2024
des Vosges
: le Ballon d'Alsace
la Grande Gentiane
TK Grande
arrivée SL : 1032m
DZ HÉLICO SECOURS
STATIONNEMENT INTERDIT
arrivée // : 1035m
front de neige et parkings
la Gentiane
filets B :
départ // : 1090m
départ : 1098m

Homologation : 2023
Massif des Vosges
Station : Ballon d'Alsace
piste "la Grande Gentiane"

PROFIL EN LONG

SL	
altitude départ	1098 m
altitude arrivée	1032 m
dénivelée	66 m
distance au sol	400 m
pente moyenne	17%
pente max	24%
pente mini	10%

//	
altitude départ	1190 m
altitude arrivée	1035 m
dénivelée	55 m
distance au sol	300 m
pente moyenne	18%
pente max	24%
pente mini	10%

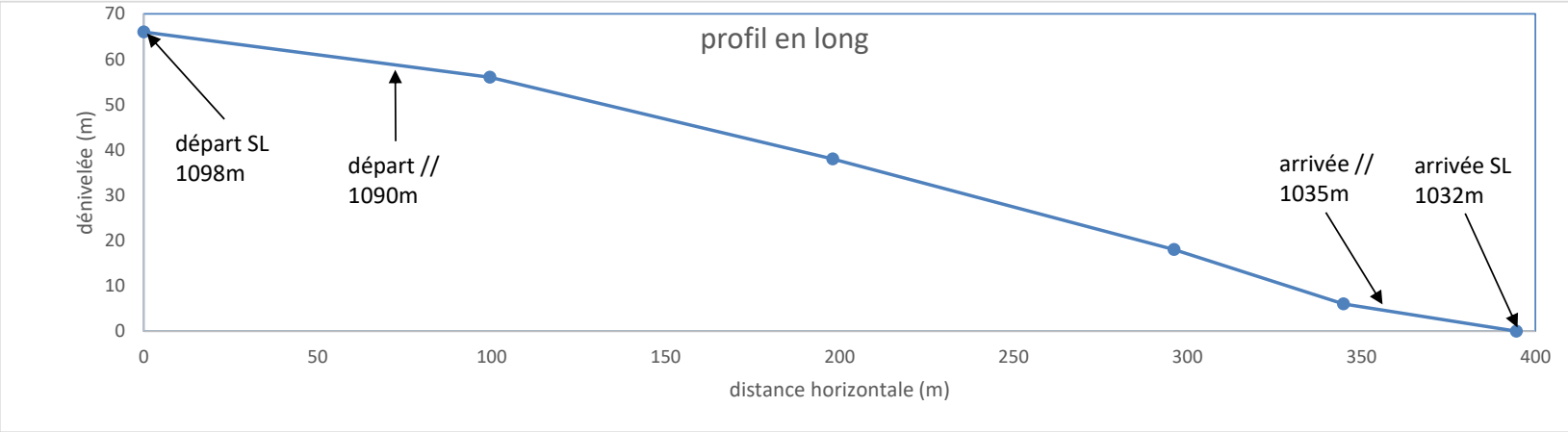

distance au sol (m)	100	100	100	50	50
DS cumulée (m)	100	200	300	350	400
pente	10%	18%	20%	24%	12%
dénivelée (m)	10	18	20	12	6
dénivelée cumulée (m)	10	28	48	60	66
largeur (m)	20	35	30	25	20

Homologation : 2023
Massif des Vosges
Station : Ballon d'Alsace
piste "la Grande Gentiane"

PROFIL EN LONG

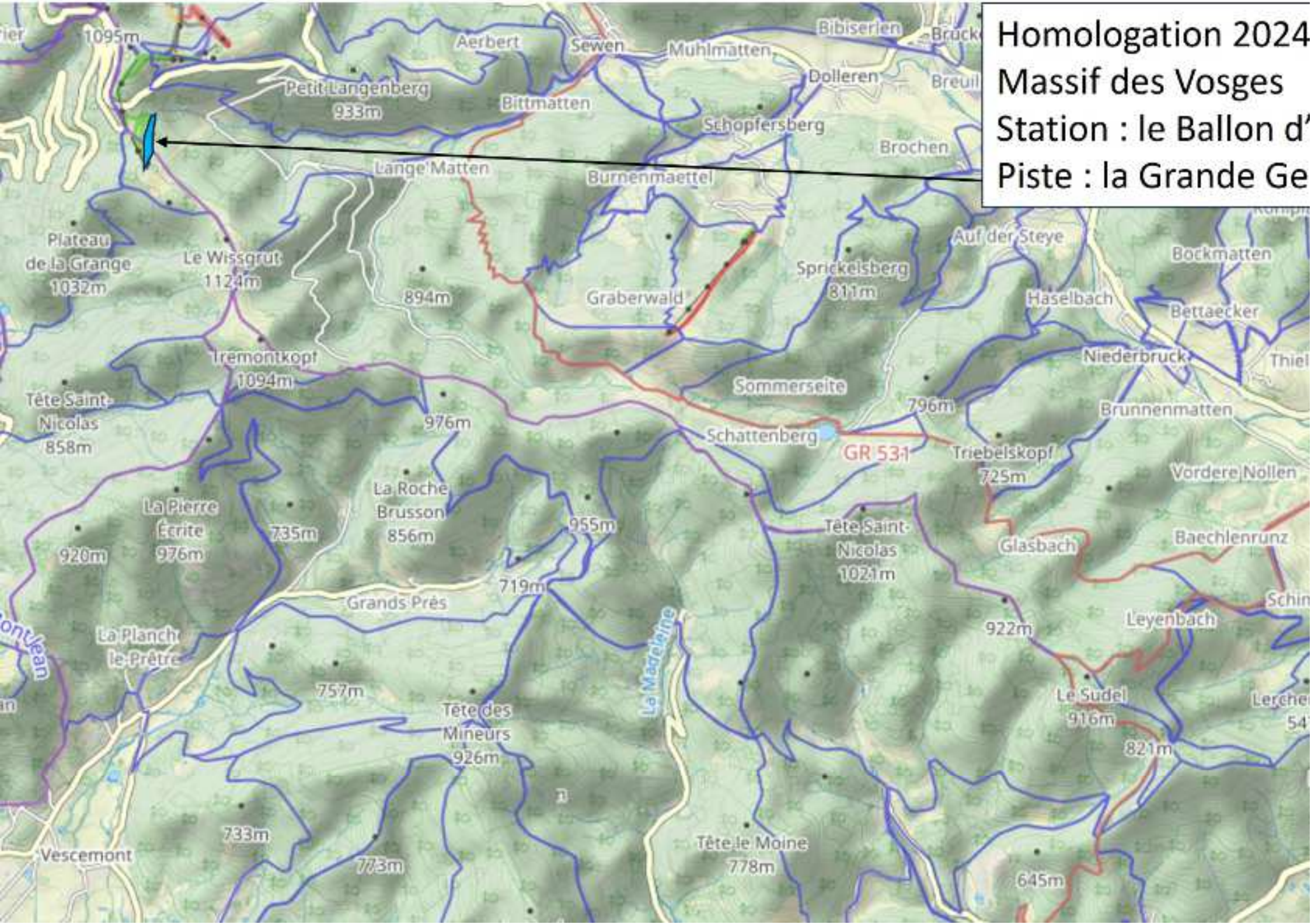
Homologation 2024
Massif des Vosges
Station : le Ballon d'
Piste : la Grande Ge
1095m
Aerbert
Sewen
Muhlmatten
Bibiserien
Dolleren
Petit Langenberg
933m
Bittmatten
Schopfersberg
Brochen
Lange Matten
Burnenmaettel
Plateau
de la Grange
1032m
Le Wissgrut
1124m
894m
Graberwald
Sprickelsberg
811m
Auf der Steye
Bockmatten
Haselbach
Bettaecker
Tremontkopf
1094m
Niederbruck
Sommerseite
796m
Brunnenmatten
Tête Saint-
Nicolas
858m
976m
Schattenberg
GR 531
Triebelskopf
725m
Vordere Nollen
La Roche
Brusson
856m
La Pierre
Écrite
976m
735m
955m
Tête Saint-
Nicolas
1021m
Glasbach
Baechlenrunz
920m
719m
Grands Prés
922m
Leyenbach
La Planche
le Prêtre
757m
Tête des
Mineurs
926m
Le Sudel
916m
821m
733m
Vescemont
773m
Tête le Moine
778m
645m